

# Boletín de medio ambiente

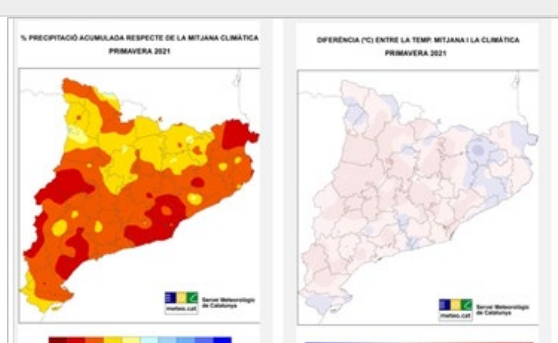
Datos estadísticos.

Departamento de Acción Climática, Alimentación y Agenda Rural

Diciembre 2021 #518

Los boletines monográficos de datos ambientales se publican dos veces al año y presentan los datos estadísticos ambientales oficiales más actualizadas. En total se publican datos estadísticos de 15 ámbitos diferentes, siete de los cuales en el boletín del primer semestre, que incorporan los datos más actualizados disponibles que ya se han podido recoger y calcular para este periodo, y ocho ámbitos en el boletín del segundo semestre.

## Meteorología



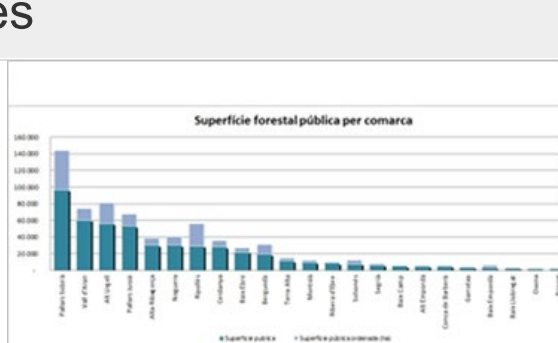
### Datos meteorológicos primavera y verano 2021

La primavera de 2021 ha sido seca en toda Cataluña, en algunas zonas la precipitación ha estado por debajo del 50% respecto a la media climática. La temperatura ha estado dentro de los parámetros normales en la mayor parte del territorio.

El verano también ha sido seco a excepción de algunos puntos de las Terres de l'Ebre que ha sido extremadamente lluvioso. Por lo general ha sido un verano cálido con anomalías positivas en todo el territorio excepto en algunas zonas de la Alta Ribagorça que ha sido normal.

[Leer más](#)

## Bosques



### La gestión forestal pública y privada

Cataluña es un país eminentemente forestal. Prácticamente el 64% de su superficie está ocupada por terrenos forestales: prados, matorrales, baldíos naturales y sobre todo bosques, que ocupen más de un millón de hectáreas. Dada la complejidad del relieve y la diversidad de las condiciones bioclimáticas de Cataluña, existen comunidades forestales: pinares, encinares, alcornocales, robledales, castañares, hayedos, avetos, bosques de ribera, comunidades arbustivas, etc., que soporten una gran diversidad de ecosistemas.

[Leer más](#)

## Calidad del aire



### Los contaminantes del aire evaluados en 2020

La evaluación de la calidad del aire se realiza por zonas y no por puntos del territorio. La evaluación por zonas implica que es necesario dividir el país en zonas dentro de las cuales los niveles de contaminantes sean similares. De esta forma, se da cobertura a todo el territorio. En Cataluña se divide el territorio en 15 zonas de calidad del aire (ZCA) según los siguientes criterios: emisiones similares y condiciones de dispersión similares.

[Leer más](#)

## Contaminación lumínica

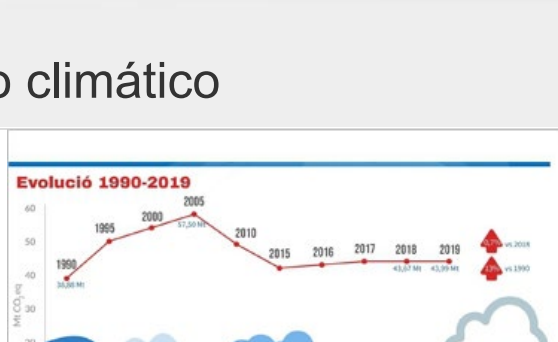


### La calidad del cielo nocturno

La contaminación lumínica es el aumento del fondo de brillo del cielo nocturno natural, debido a la dispersión y reflexión de luz procedente de la iluminación artificial. Este aumento de luz artificial perturba y altera las propiedades del medio receptor, ya sea el ecosistema natural, la oscuridad del cielo nocturno y/o las zonas de descanso de las personas.

[Leer más](#)

## Cambio climático



### Las emisiones de GEI, un 13% por encima de 1990

En 2013 se alcanzó el pico más bajo de emisiones desde el año 1992. La incidencia de la crisis económica y de las políticas para reducir las emisiones de GEI hizo que las emisiones anuales bajaran hasta este punto. Sin embargo, la tendencia volvió a ligeramente a estar al alza hasta las 43.991 millones de toneladas de CO2 en 2019, un 13% por encima de 1990.

[Leer más](#)

## El registro PRTR-CAT

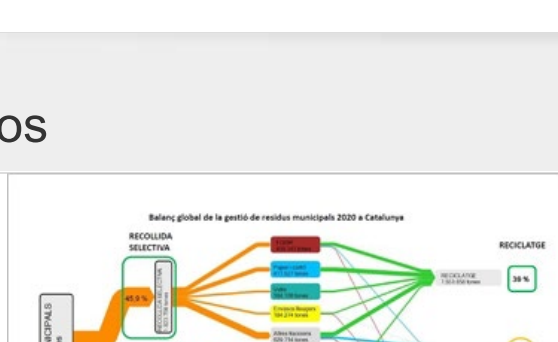
Sector	Nombre establecimiento	Gasos efecto invernadero (en CO2 eq)	Otros gases <sup>2</sup>	P <sup>3</sup>
Combustible	19	1.866.591	12.102	
Minería	52	3.876.979	16.310	
Química	133	2.994.171	7.163	
Gestión residuos	149	1.646.398	3.510	
Metal	68	425.920	3.716	
Industria y alimentaria	957	1.806.524	10.462	
Otros	36	816.497	2.452	
<b>Total</b>	<b>1.414</b>	<b>13.433.078</b>	<b>55.716</b>	

### Registre Europeu d'Emissions i Transferències de Contaminants

E-PRTR son las siglas de European Pollutant Release and Transfer Register (Registro Europeo de Emisiones y Transferencias de Contaminantes), aprobado por la Comisión Europea en febrero de 2006. Este registro sustituyó al inventario EPER (Inventario de emisiones y fuentes) contaminantes de Cataluña) y amplía su campo de actuación en cuanto a actividades afectadas y contaminantes. Además, añade emisiones al suelo y transferencia de residuos.

[Leer más](#)

## Residuos



### Los residuos municipales e industriales


En 2020 la generación de residuos municipales se ha visto afectada por la pandemia de COVID 19 y sus efectos sobre la vida cotidiana de la ciudadanía y la actividad económica.

[Leer más](#)

## Dades del medi ambient a Catalunya 2020



## Informe del estado de la naturaleza 2020



## ESTAT MEDI AMBIENT Catalunya 18 19



[Datos de medio ambiente en Catalunya 2020](#)


[Informe del estado de la naturaleza 2020](#)

[Informe anual sobre el medio ambiente en Catalunya 2018-2019](#)



Alta [Baja](#) [Contacto](#) [Boletines anteriores](#)

ISSN: 2014-4067



**Aviso legal:** La ©Generalitat de Catalunya permite la reutilización de los contenidos y de los datos siempre que se cite la fuente y la fecha de actualización, que no se desnaturalice la información y que no se contradija con una licencia específica.