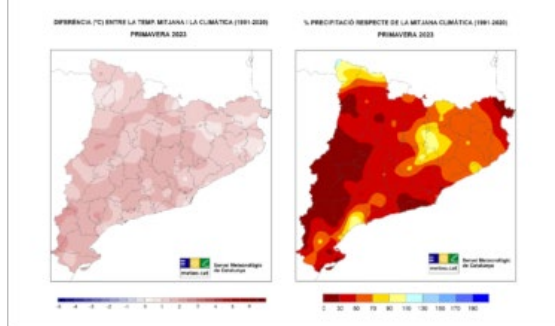


# Butlletí de medi ambient

## Dades estadístiques

Departament d'Acció Climàtica, Alimentació i Agenda Rural  
Desembre 2023 #561

## Meteorologia



### Dades meteorològiques primavera i estiu 2023

La primavera de 2023 va tenir un dèficit pluviomètric generalitzat, particularment accentuat a Ponent i en àrees del litoral. Cal destacar que va ser la primavera més càlida a les sèries centenàries de l'Observatori de l'Ebre i l'Observatori Fabra, i entre les tres més càlides a nombroses sèries que disposen de dades des de 1950.

L'estiu de 2023 va ser càlid a la totalitat de Catalunya, amb les anomalies més altes a punts del prelitoral i litoral, i, en especial, a l'Alt Empordà.

[Llegiu-ne més](#)

## Aigua



### Estat de les reserves d'aigua embassada

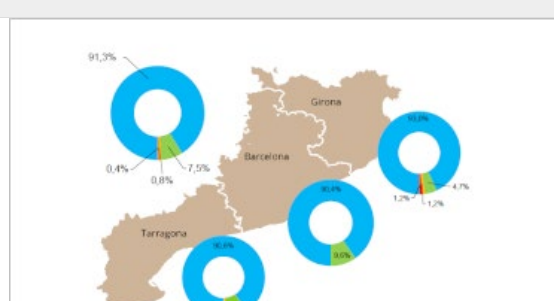
El 4 de desembre de 2023, la reserva d'aigua embassada a les conques internes se situa en el 18% de capacitat, amb un volum d'aigua de 123 hm<sup>3</sup>. Les reserves avui se situen a poc més d'un 25% de les mitjanes dels darrers 10 anys (479,25 hm<sup>3</sup>).

[Llegiu-ne més](#)

### Qualitat de les aigües de bany

En el Programa de Vigilància del 2023 la xarxa de control a les aigües costaneres ha estat formada per 255 zones localitzades: 87 a la demarcació litoral de Girona, 83 a la de Barcelona i 85 a la de Tarragona i Terres de l'Ebre.

[Llegiu-ne més](#)



### Estacions d'aigües residuals urbanas (EDAR)

Les EDAR formen part del sistema de sanejament en alta, juntament amb les estacions de bombament, els col·lectors i els emissaris submarins.

[Llegiu-ne més](#)

## Sistema d'espais naturals protegits de Catalunya



### Espais naturals protegits

Els espais naturals protegits acullen una notable representació dels hàbitats, les espècies i els paisatges més rellevants del país. Actualment, 184 espais tenen algun tipus de figura de protecció. Aquests espais, amb dades actualitzades a desembre de 2022, ocupen el 31,97% del territori de Catalunya.

[Llegiu-ne més](#)

### Índex de planeta viu (Living Planet Index)

L'indicador Índex de Planeta Viu per a Catalunya (LPI-Cat) mostra que les poblacions de fauna de què es disposa de dades de seguiment regular han tingut una davallada mitjana del 24% els darrers 20 anys.

[Llegiu-ne més](#)



## Incendis forestals



### Campanya d'estiu de 2022

A l'any 2022, hi va haver 643 incendis i es van cremar 3.279,19 hectàrees arbrades i 2.555,48 hectàrees no arbrades; en total, 5.834,65 hectàrees.

[Llegiu-ne més](#)

## Canvi climàtic

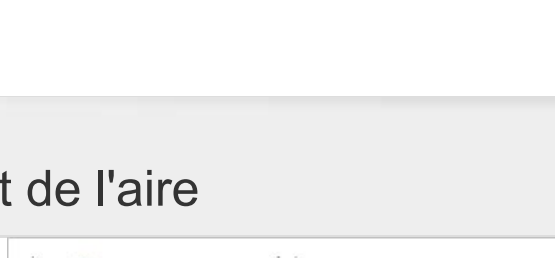


### Evolució de les emissions de gasos amb efecte d'hivernacle (GEH)

Les emissions totals de GEH que es van emetre l'any 2021 són un 3% més de les que es van emetre l'any 1990 amb 40,3 milions de tones de CO<sub>2</sub>-eq.

[Llegiu-ne més](#)

## Qualitat de l'aire



### L'avaluació de la qualitat de l'aire

L'avaluació de la qualitat de l'aire es fa per zones i no per punts del territori. L'avaluació per zones implica que cal dividir el país en zones dins de les quals els nivells de contaminants siguin similars.

D'aquesta manera, es cobreix tot el territori. A Catalunya, es divideix el territori en 15 zones de qualitat de l'aire (ZQA) segons els criteris següents: emissions similars i condicions de dispersió similars.

[Llegiu-ne més](#)

## Contaminació acústica



### Els ajuntaments han d'elaborar el mapa de capacitat acústica que determina els nivells ambientals de soroll

D'acord amb la legislació vigent, la Llei 16/2002, de 28 de juny, i el Decret 176/2009, de 10 de novembre, els ajuntaments han d'elaborar un mapa de capacitat acústica (MCA) amb els objectius per assolir uns determinats nivells ambientals de soroll segons les característiques de diferents zones del nucli urbà i, de vegades, del medi natural del municipi respectiu (zones de sensibilitat acústica).

[Llegiu-ne més](#)

## Residus



### Residus municipals, industrials i de la construcció

A partir de l'any 2022, en concordança amb la iniciativa de residus municipals de la Directiva marc de residus 2008/98/CE i la Decisió d'execució UE 2019/1004 relativa al càlcul de les dades de residus municipals, a partir de l'any 2022 no es comptabilitzen les runes recollides a deixalleries.

[Llegiu-ne més](#)



Alta Baixa Contacte Butlletins anteriors

ISSN: 2014-4067